








Схема расположения границ публичного сервитута



Масштаб 1:2900

Условные обозначения

- | | |
|---|---|
|  | - Часть границы, местоположение которой определено при выполнении кадастровых работ |
|  | - Характерная точка границы, сведения о которой позволяют однозначно определить ее положение на местности |
|  | - Обозначение новой характерной точки |
| 549 | - Кадастровый номер земельного участка |
|  | - Часть границы, сведения ЕГРН о которой позволяют однозначно определить ее положение на местности |
|  | - Граница кадастрового квартала |
|  | - Граница населенного пункта |
| 59:32:3020001 | - Номер кадастрового квартала |
|  | - Линия электропередачи |

Подпись _____

Дата " " Г.

Место для оттиска печати (при наличии) лица, составившего описание местоположения границ объекта